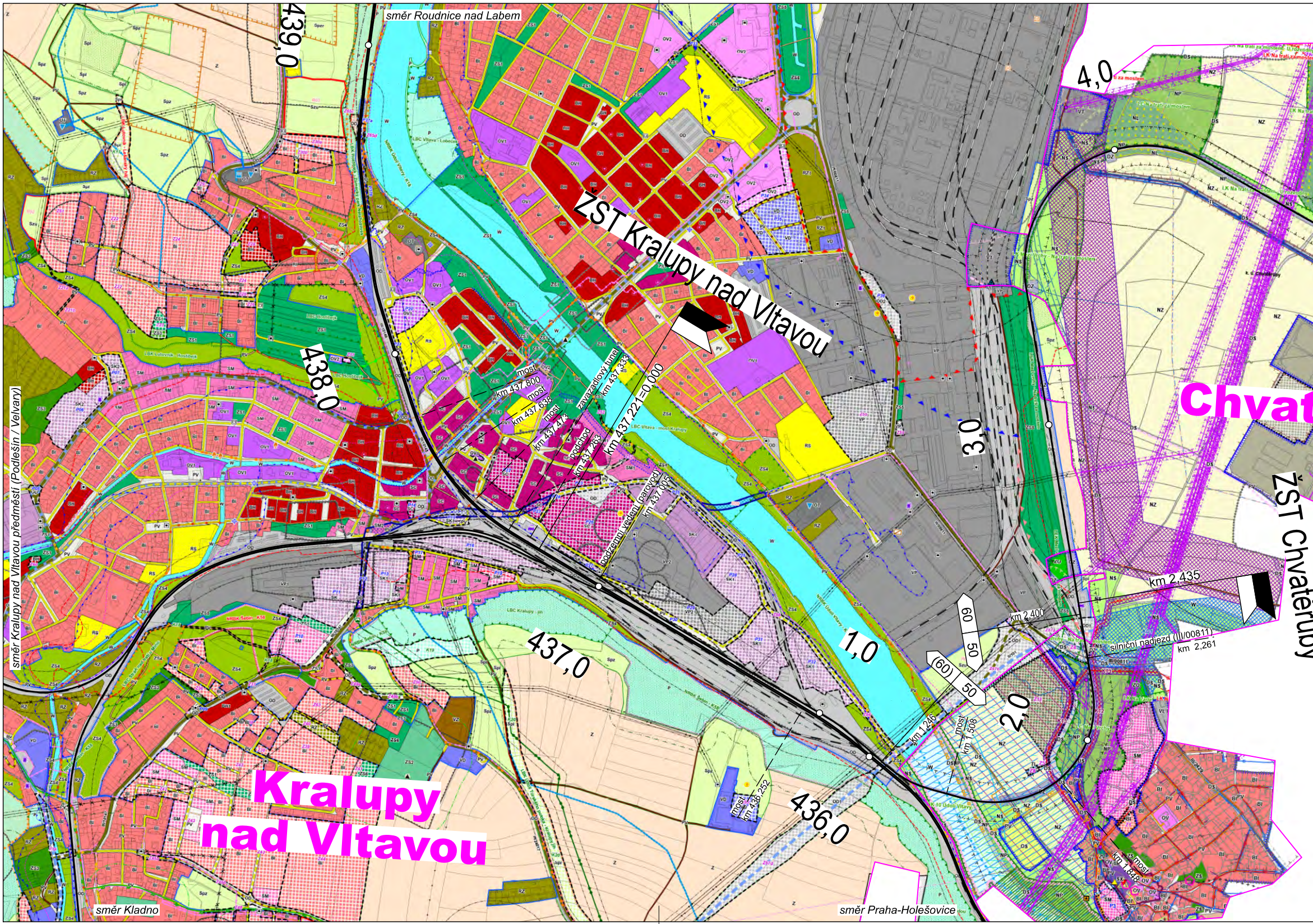
směr Roudnice nad Labem
439,0
438,0
437,0
436,0
ŽST Kralupy nad Vltavou
most km 437,800
most km 437,638
most km 437,473
zavazadlový tunel km 437,333
km 437,221=0,000
podchod km 437,263
podzemní vedení (parovod) km 437,005
1,0
2,0
3,0
4,0
60
50
(60)
50
km 1,246
most km 1,508
most km 436,252
km 2,400
km 2,435
silniční nadjezd (III/00811) km 2,261
most km 1,848
ŽST Chvatěruby
Chvat
Kralupy nad Vltavou
směr Kralupy nad Vltavou předměstí (Podlešín / Velvary)
směr Kladno
směr Praha-Holešovice

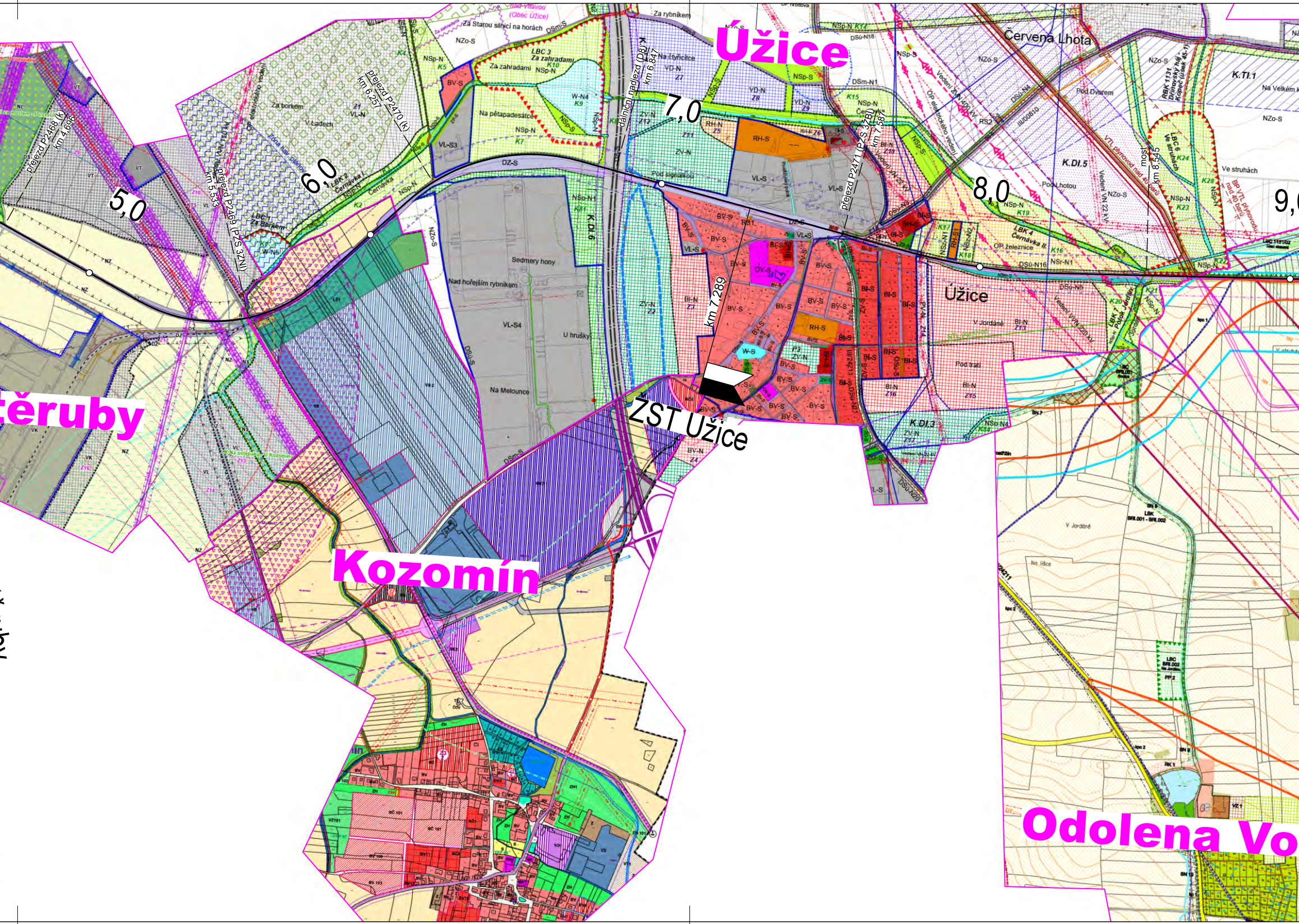
Užice
Červená Lhota
Kozomín
těruby
Odolena Vo
5,0
6,0
7,0
8,0
9,
ZST Užice
km 7,289
přejezd P2468 (k) km 4,696
přejezd P2469 (PZS 3ZNI) km 5,533
přejezd P2470 (k) km 6,257
dálniční nadjezd (D8) km 6,847
přejezd P2471 (PZS 3ZBI) km 7,587
most km 8,545
Užice
Sedmery hony
Nad hořejším rybníkem
Na Melounce
U hrušky
Pod tratí
V Jordáně
Za zahradami
Na pětapadesátce
Za borkem
V Ladech
Pod signálkou
Pod Dvorem
Pod Lhotou
Ve struhách
Za rybníkem
Na čtyřicítce
Za Starou silnicí na horách

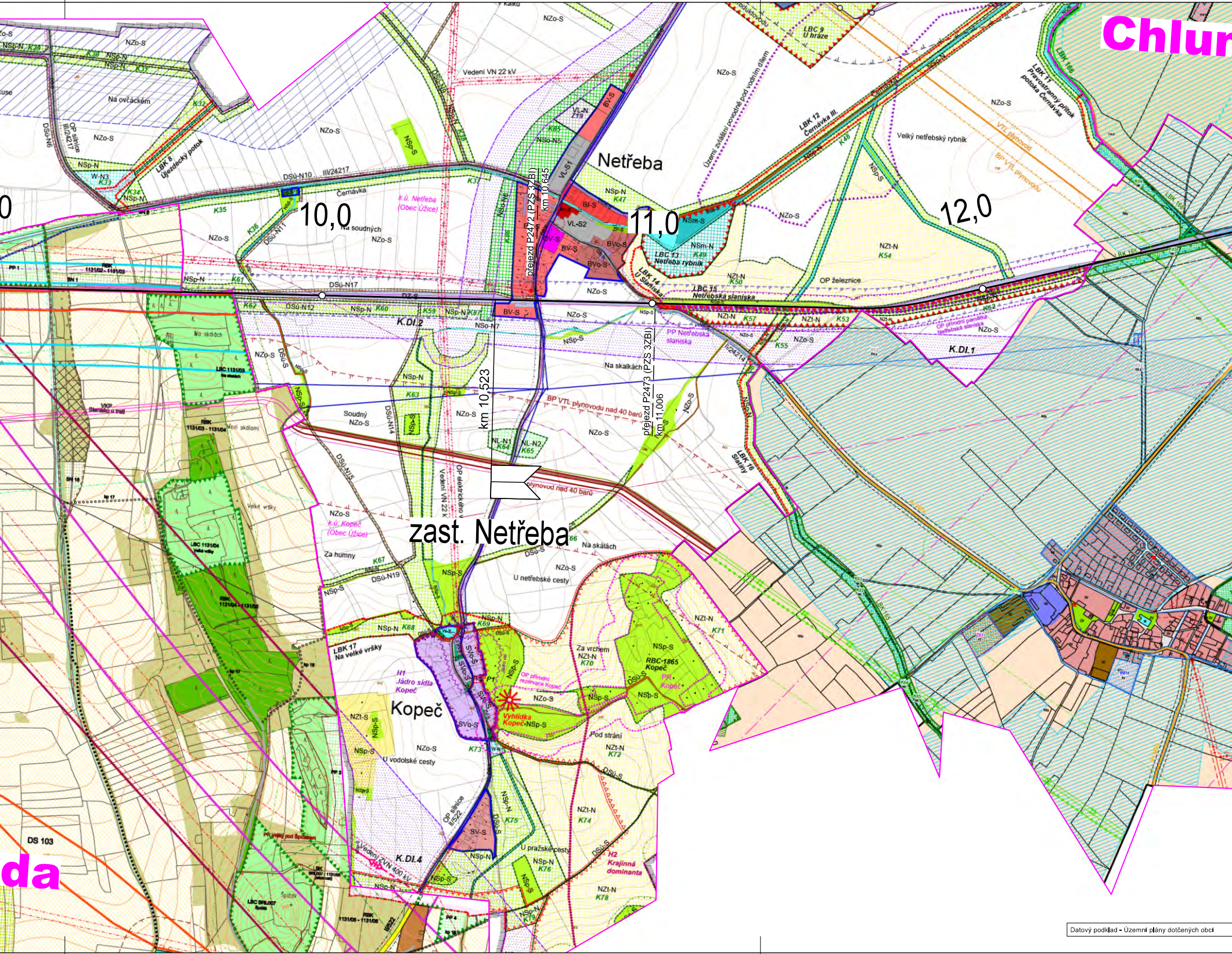

Chlum
da
Netřeba
zast. Netřeba
Kopeč
10,0
11,0
12,0
přejezd P2472 (PZS 3ZBI)
km 10,645
přejezd P2473 (PZS 3ZBI)
km 11,006
km 10,523
k.ú. Netřeba (Obec Úžice)
k.ú. Kopeč (Obec Úžice)
K.DI.1
K.DI.2
K.DI.4
LBC 9 U hráze
LBK 11 Pravostranný přítok potoka Černávka
LBK 12 Černávka III.
LBC 13 Netřeba rybník
LBK 14 U Slaniska
LBC 15 Netřebská slaniska
LBK 16 Slaniny
LBK 17 Na velké vršky
LBK 8 Újezdecký potok
RBC 1865 Kopeč
PR Kopeč
H1 Jádro sídla Kopeč
H2 Krajinná dominanta
Vyhlídka Kopeč
OP přírodní rezervace Kopeč
PP Netřebská slaniska
OP přírodní památky Netřebská slaniska
Velký netřebský rybník
Území zvláštní povodně pod vodním dílem
VTL plynovod
BP VTL plynovodu
BP VTL plynovodu nad 40 barů
Vedení VN 22 kV
OP elektrického vedení VN 22 kV
Vedení ZVN 400 kV
OP silnice II/522
OP silnice III/24217
III/24217
II/24214
Černávka
Na ovčáckém
Na soudných
Soudný
Na skalkách
Na skálách
U netřebské cesty
Za humny
Za vrchem
Pod strání
U vodolské cesty
U pražské cesty
OP železnice
Veliké vršky
Na skálách
NZo-S
NSp-N
NSp-S
NZt-N
NSm-N
NSm-S
NSo-N
NSo-N5
NSo-N6
NSo-N7
NL-N1
NL-N2
W-N3
BV-S
BVo-S
BI-S
VL-N
VL-S1
VL-S2
SV-S
SVo-S
DSú-N10
DSú-N11
DSú-N12
DSú-N14
DSú-N15
DSú-N17
DSú-N19
DSú-N6
DSú-S
DS 103
K35
K36
K37
K47
K49
K50
K53
K54
K55
K57
K59
K60
K61
K62
K63
K64
K65
K66
K67
K68
K69
K70
K71
K72
K73
K74
K75
K76
K78
K79
LBC 1131/03
LBC 1131/04
RBK 1131/02 - 1131/03
RBK 1131/03 - 1131/04
RBK 1131/04 - 1131/05
RBK 1131/05 - 1131/06
LBC SRL007 Špičák
VKP Slanisko u trati
PR Velký pod Špičákem
P1

Datový podklad - Územní plány dotčených obcí

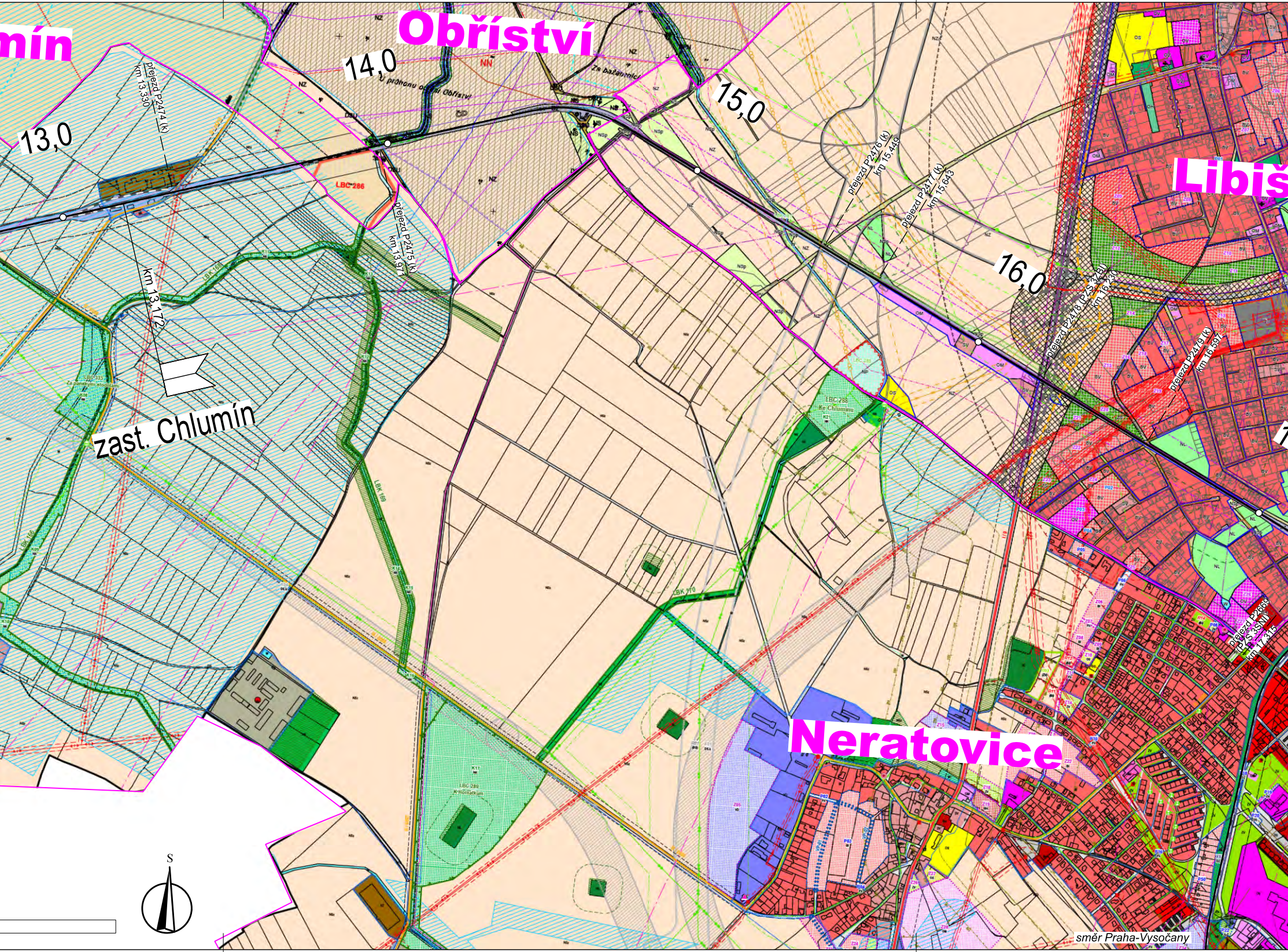
mín
Obříství
14,0
13,0
15,0
16,0
Libiš
přejezd P2474 (k) km 13,330
km 13,172
LBC 286
přejezd P2475 (k) km 13,971
přejezd P2476 (k) km 15,449
přejezd P2477 (k) km 15,643
přejezd P2478 (PZS 3ZBI) km 16,230
přejezd P2479 (k) km 16,597
přejezd P2669 (PZS 3SNI) km 17,315
zast. Chlumín
EBC 288 Ke Chlumínu
LBK 169
LBK 170
LBK 166
Neratovice
S
směr Praha-Vysočany

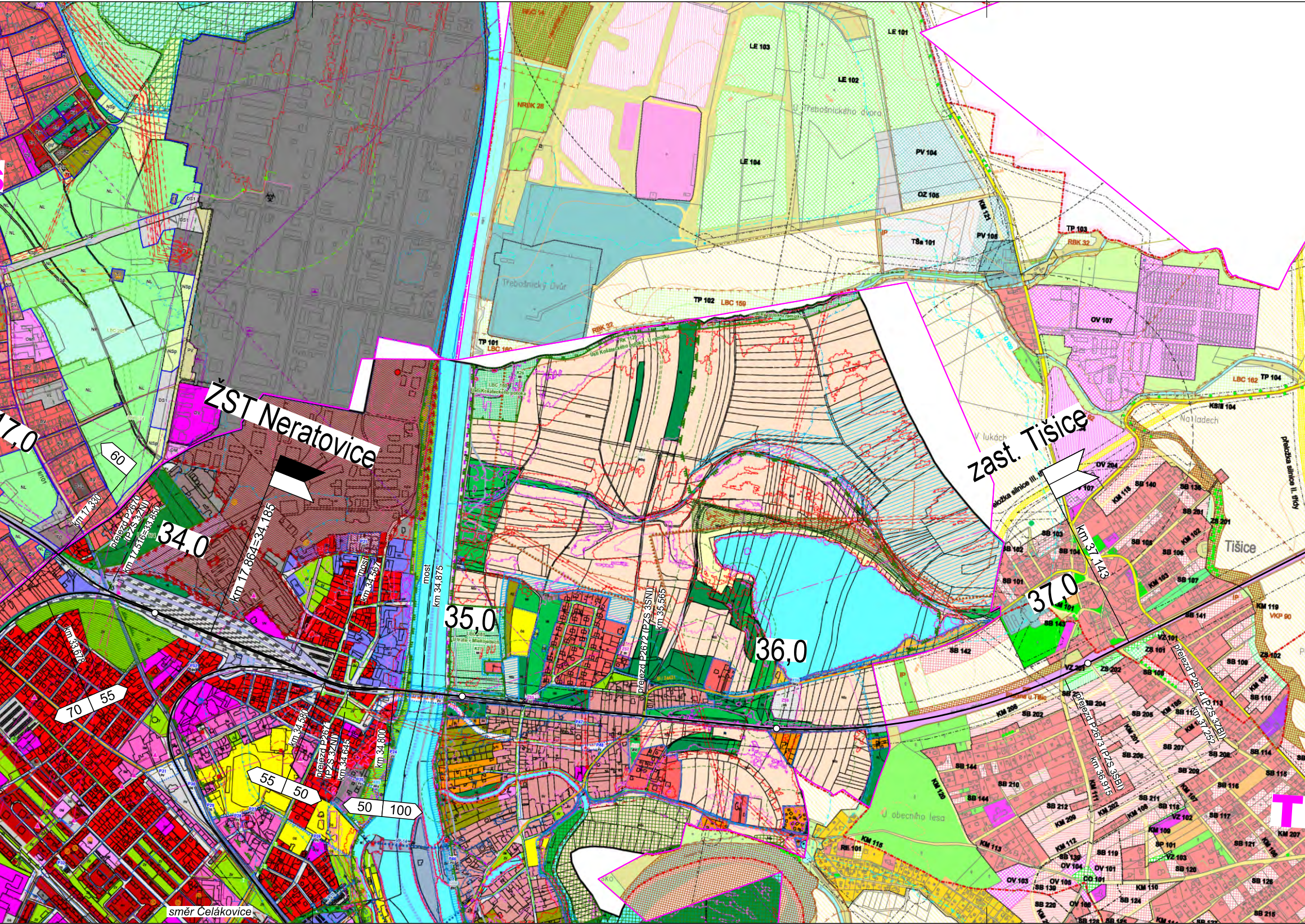
ŽST Neratovice
zast. Tišice
34,0
35,0
36,0
37,0
km 17,330
přejezd P2670 (PZS 3ZN)
km 17,516=33,850
km 17,864=34,185
km 33,678
most km 34,567
most km 34,875
km 34,680
přejezd P2671 (PZS 3ZN)
km 34,645
km 34,800
přejezd P2672 (PZS 3SN)
km 35,565
km 37,143
přejezd P2674 (PZS 3ZB)
km 37,252
přejezd P2673 (PZS 3SB)
km 36,915
60
70
55
55
50
50
100
směr Čelákovice
Třebošnický Dvůr
U Třebošnického dvora
V lukách
Na ladech
Tišice
U obecního lesa
přeložka silnice II. třídy
přeložka silnice III. třídy
LE 101
LE 102
LE 103
LE 104
PV 104
OZ 105
PV 105
TSa 101
TP 101
TP 102
TP 103
TP 104
RBK 32
LBC 159
LBC 160
LBC 162
NRBK 28
OV 107
OV 204
KS/II 104
VKP 90
RE 101
KM 115
KM 120
SB 142
SB 143
SB 144
SB 210

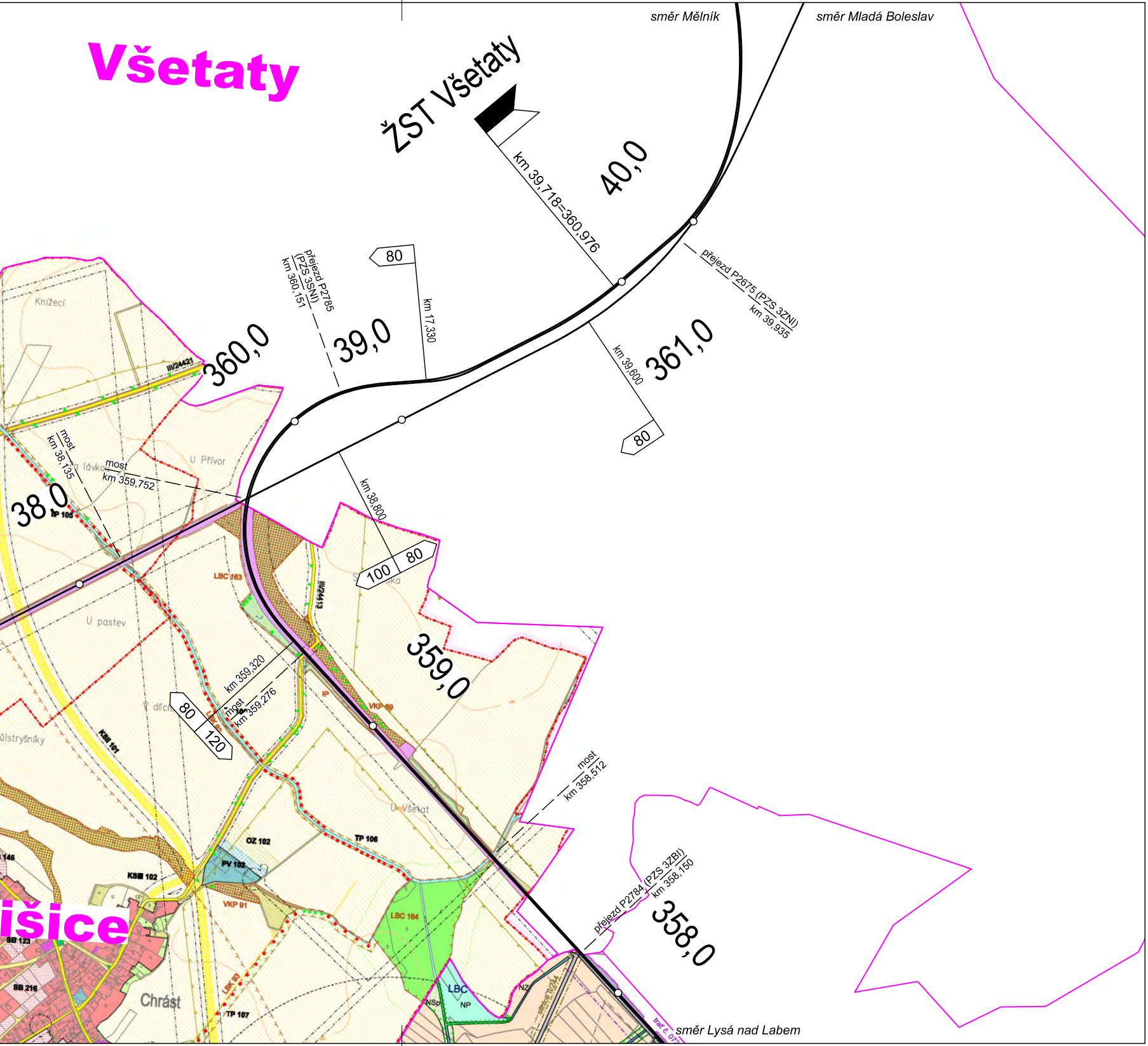

Všetaty
směr Mělník
směr Mladá Boleslav
ŽST Všetaty
km 39,718=360,976
40,0
přejezd P2675 (PZS 3ZNI)
km 39,935
80
km 17,330
přejezd P2785
(PZS 3SNI)
km 360,151
39,0
360,0
361,0
km 39,600
80
Knížecí
III/24421
most
km 38,135
most
km 359,752
Za lávkou
U Přívor
38,0
TP 105
km 38,800
100
80
LBC 163
III/24413
U pastev
359,0
km 359,320
most
km 359,276
80
120
V dílcích
Půlstryšníky
KSIII 101
IP
VKP 89
LBK 92
most
km 358,512
U Všetat
TP 106
OZ 102
PV 102
KSIII 102
145
VKP 91
přejezd P2784 (PZS 3ZBI)
km 358,150
358,0
išice
SB 123
LBC 164
SB 216
Chrást
LBK 93
TP 107
LBC
NP
NSp
NZ
silnice II/244
trať č. 072
směr Lysá nad Labem

VÝŠKOVÝ SYSTÉM Bpv SOUŘADNICOVÝ SYSTÉM S-JTSK

Číslo změny:	*Obsah změny:*	*Datum změny:*
01	-	-
02	-	-
03	-	-

Investor:

SPRÁVA ŽELEZNIC

Správa železnic, státní organizace
Dlážděná 1003/7
110 00 Praha 1

Objednatel:

SPRÁVA ŽELEZNIC

Správa železnic, státní organizace
Dlážděná 1003/7
110 00 Praha 1

Generální projektant:

SUDOP PRAHA ®

SUDOP PRAHA a.s.
Olšanská 1a, 130 80 Praha 3
tel.: +420 267 094 111
e-mail: praha@sudop.cz

Hlavní inženýr projektu: ING. MARTIN VACHTL

Garant profese: -

Středisko:
KONCEPCE DOPRAVY

Vedoucí střediska:	*Odpovědný projektant SO, IO, PS:*	*Vypracoval:*	*Kontroloval:*
ING. ANDREA PLIŠKOVÁ	ING. MARTIN VACHTL	JAN HETZER	ING. MATĚJ MAREŠ

Název akce:

Studie proveditelnosti trati Kralupy nad Vltavou - Neratovice - Dřísy

Číslo smlouvy: 20-297.205

Projektový stupeň: Studie proveditelnosti

Část:
C Grafická část

Datum: 02/2021

Číslo části: C

Název přílohy:

Oborový výkres, zákres tras do ÚP; stávající stav

Měřítko: 1:10 000

Počet formátů: 12 x A4

Číslo přílohy: **C.5.2.1**

DOKUMENT LZE UŽÍVAT POUZE VE SMYSLU PŘÍSLUŠNÉ SMLOUVY O DÍLO. ŽÁDNÁ JEHO ČÁST NEMŮŽE BÝT DLE ZÁKONA č.121/2000 Sb. KOPÍROVÁNA NEBO JINÝM ZPŮSOBEM ROZŠIŘOVÁNA BEZ SOUHLASU SUDOP PRAHA a.s.